

Tunneldalen med Andst Bæk

Landskabet ved Store Andst er skabt under sidste istid – Weichel-istiden, som sluttede for 12.000 år siden.





Isen kom fra østsiden og stoppede netop i området heromkring.

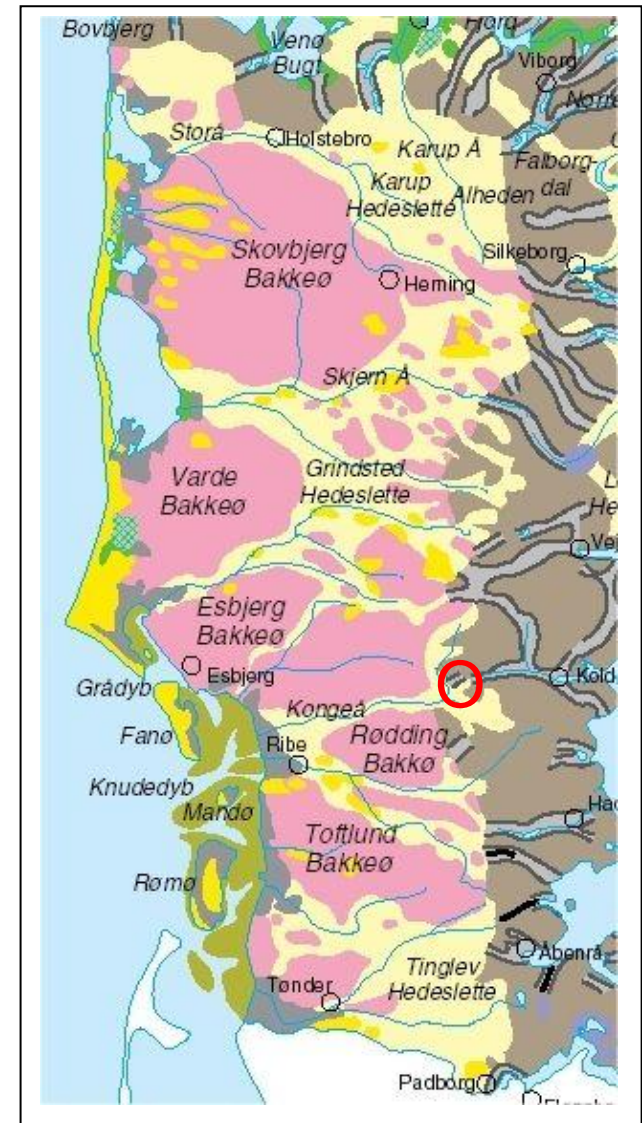
Gennem årtusinder har isen bevæget sig frem og tilbage, som følge af varme og kolde perioder. Under isen er der dels sket aflejringer af sten og jord (moræne), her er disse bakker – Lyngbakkerne - skabt.

Smeltevandet har endvidere samlet sig under isen og dannet smeltevandsfloder. Disse floder har skabt tunneldale og i sådan én løber Andst Bæk her nedenfor.

Den røde ring på landskabskortet her til højre viser hvor vi befinder os på den jyske højderyg.

Signaturer:

Tunneldal		Moræne	
Hedeslette		Bakkeø	



Sporet i Gamst Søenge